

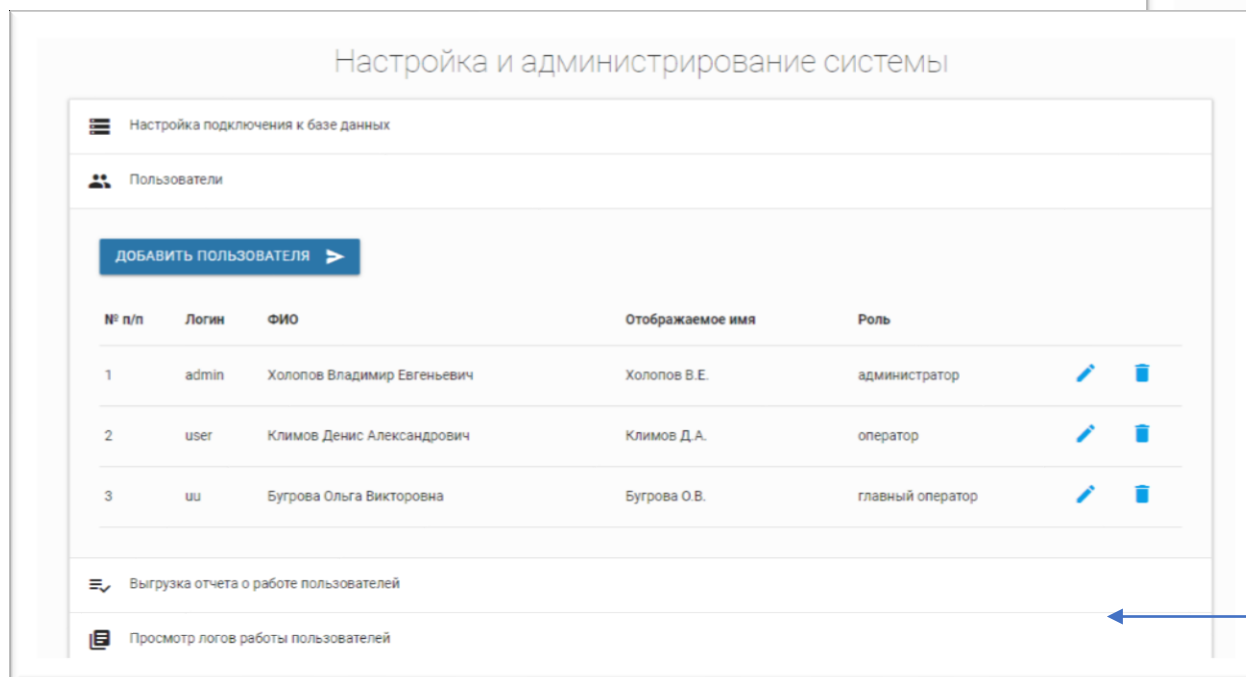
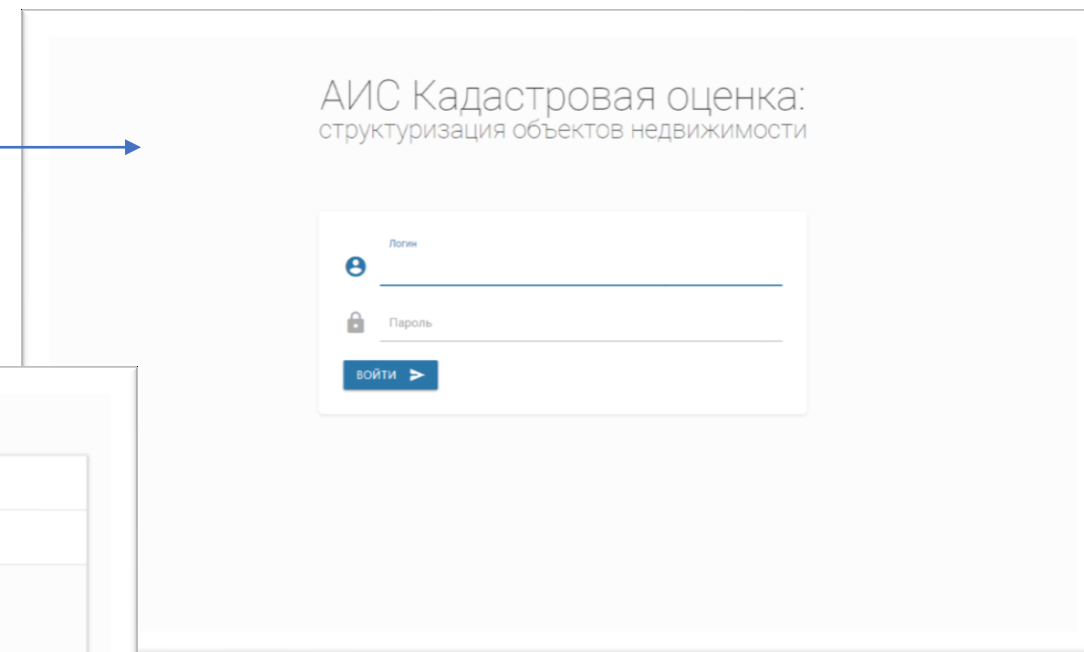
## Создание автоматизированной информационной системы

### ВОЗМОЖНОСТИ ПО «АИС Кадастровая оценка: структуризация объектов недвижимости»

- 1 многопользовательская клиент-серверная система с авторизацией пользователей, разграничением прав и возможностью работы на любой платформе (windows, linux, macos)
- 2 хранение информации о всех объектах оценки в единой базе данных
- 3 форматно-логический контроль на этапе ввода данных
- 4 история действий пользователя по каждому объекту
- 5 автоматизирован процесс формирования статистических данных о количестве обработанных объектах недвижимости

## «АИС Кадастровая оценка: структуризация объектов недвижимости»

Стартовая страница приложения. Без авторизации пользователя, работа в системе невозможна.



Панель администратора.  
Предназначена для настройки системы,  
добавления пользователей и  
назначения им прав.

## «АИС Кадастровая оценка: структуризация объектов недвижимости»


Встроенная система распределения объектов недвижимости для группировки позволяет равномерно распределить нагрузку между сотрудниками и исключает возможность работы над одним объектом несколькими людьми.

Модуль «Переназначить исполнителя» позволяет перебросить обработанный массив объектов другому исполнителю, например, для осуществления контроля за полнотой и правильностью группировки.

НАЗНАЧИТЬ ОБЪЕКТЫ В РАБОТУ

ПЕРЕНАЗНАЧИТЬ ИСПОЛНИТЕЛЯ

[На главную](#)

Бугрова О.В. 

### Распределение объектов недвижимости для группировки

- Земельный участок
- Сооружение
- Единый недвижимый комплекс

- Здание
- Объект незавершённого строительства
- Машино-место


- Помещение
- Предприятие как имущественный комплекс
- Иной объект недвижимости

Кадастровый район

Выберите элементы

Только неназначенные

Только районы / городские округа

ВЫБРАТЬ ОБЪЕКТЫ 

# «АИС Кадастровая оценка: структуризация объектов недвижимости»

## Основное рабочее пространство приложения

набор фильтров для отбора объектов по заданным условиям

Земельные участки

всего объектов: 34882, отработано: 5

Страницы: 1

количество отфильтрованных объектов

Кадастровый номер	Вид использования по документу	ВРИ в соответствии с ранее использованным классификатором	КЛАДР	Местоположение	Сегмент	Код РВИ	Группа	Подгруппа		↓ ×	
								1	2		
62:08:0000000:1000	Земельные участки (территории) общего пользования (12.0)	Для общего пользования (уличная сеть)	62009001000003300	Рязанская область, р-н Михайловский, г Михайлов, ул Михайловская	<input type="checkbox"/>	<input type="checkbox"/>	<input type="text"/>	<input type="text"/>	<input type="checkbox"/>	<input type="checkbox"/>	↓ ×
62:08:0060223:11	для ведения личного подсобного хозяйства	Для ведения личного подсобного хозяйства	62009001000003300	Рязанская область, р-н Михайловский, г Михайлов, ул Михайловская, д 8	<input type="checkbox"/>	<input type="checkbox"/>	<input type="text"/>	<input type="text"/>	<input type="checkbox"/>	<input type="checkbox"/>	↓ ×
62:08:0060223:12	для ведения личного подсобного хозяйства	Для ведения личного подсобного хозяйства	62009001000003300	обл. Рязанская, р-н Михайловский, г. Михайлов, ул. Михайловская, дом 10	<input type="checkbox"/>	<input type="checkbox"/>	<input type="text"/>	<input type="text"/>	<input type="checkbox"/>	<input type="checkbox"/>	↓ ×
62:08:0060223:13	для ведения личного подсобного хозяйства	Для ведения личного подсобного хозяйства	62009001000003300	обл. Рязанская, р-н Михайловский, г. Михайлов, ул. Михайловская, дом 20	<input type="checkbox"/>	<input type="checkbox"/>	<input type="text"/>	<input type="text"/>	<input type="checkbox"/>	<input type="checkbox"/>	↓ ×
62:08:0060223:14	для ведения личного подсобного хозяйства	Для ведения личного подсобного хозяйства	62009001000003300	обл. Рязанская, р-н Михайловский, г. Михайлов, ул. Михайловская, дом 22	<input type="checkbox"/>	<input type="checkbox"/>	<input type="text"/>	<input type="text"/>	<input type="checkbox"/>	<input type="checkbox"/>	↓ ×
62:08:0060223:15	для ведения личного подсобного хозяйства	Для ведения личного подсобного хозяйства	62009001000003300	обл. Рязанская, р-н Михайловский, г. Михайлов, ул. Михайловская, дом 24а	<input type="checkbox"/>	<input type="checkbox"/>	<input type="text"/>	<input type="text"/>	<input type="checkbox"/>	<input type="checkbox"/>	↓ ×

# «АИС Кадастровая оценка: структуризация объектов недвижимости»

## Основное рабочее пространство приложения

### Земельные участки

всего объектов: 34882, отработано: 5

Фильтры

Страницы: 1

Дублирование группировки на нижестоящие объекты




Кадастровый номер	Вид использования по документу	ВРИ в соответствии с ранее использованным классификатором	КЛАДР	Местоположение	Сегмент	Код РВИ	Группа	Подгруппа 1	Подгруппа 2	
62:08:0000000:1000	Земельные участки (территории) общего пользования (12.0)	Для общего пользования (уличная сеть)	<input type="text"/>	Рязанская область, р-н Михайловский, г Михайлов, ул Михайловская	<input type="checkbox"/>	<input type="text"/>	<input type="text"/>	<input type="checkbox"/>	<input type="checkbox"/>	<input type="checkbox"/> ×
62:08:0060223:10	для ведения личного подсобного хозяйства	Для ведения личного подсобного хозяйства	<input type="text"/>	Рязанская область, р-н Михайловский, г Михайлов, ул Михайловская, дом 8	<input type="checkbox"/>	<input type="text"/>	<input type="text"/>	<input type="checkbox"/>	<input type="checkbox"/>	↓ ×
62:08:0060223:11	для ведения личного подсобного хозяйства	Для ведения личного подсобного хозяйства	<input type="text"/>	Рязанская область, р-н Михайловский, г Михайлов, ул Михайловская, дом 11	<input type="checkbox"/>	<input type="text"/>	<input type="text"/>	<input type="checkbox"/>	<input type="checkbox"/>	↓ ×
62:08:0060223:12	для ведения личного подсобного хозяйства	Для ведения личного подсобного хозяйства	<input type="text"/>	Рязанская область, р-н Михайловский, г Михайлов, ул Михайловская, дом 12	<input type="checkbox"/>	<input type="text"/>	<input type="text"/>	<input type="checkbox"/>	<input type="checkbox"/>	↓ ×
62:08:0060223:13	для ведения личного подсобного хозяйства	Для ведения личного подсобного хозяйства	<input type="text" value="62009001000003300"/>	Рязанская область, р-н Михайловский, г Михайлов, ул Михайловская, дом 20	<input type="checkbox"/>	<input type="text"/>	<input type="text"/>	<input type="checkbox"/>	<input type="checkbox"/>	↓ ×
62:08:0060223:14	для ведения личного подсобного хозяйства	Для ведения личного подсобного хозяйства	<input type="text" value="62009001000003300"/>	Рязанская область, р-н Михайловский, г Михайлов, ул Михайловская, дом 22	<input type="checkbox"/>	<input type="text"/>	<input type="text"/>	<input type="checkbox"/>	<input type="checkbox"/>	↓ ×
62:08:0060223:15	для ведения личного подсобного хозяйства	Для ведения личного подсобного хозяйства	<input type="text" value="62009001000003300"/>	Рязанская область, р-н Михайловский, г Михайлов, ул Михайловская, дом 24а	<input type="checkbox"/>	<input type="text"/>	<input type="text"/>	<input type="checkbox"/>	<input type="checkbox"/>	↓ ×

Возможность на стадии группировки уточнить код КЛАДР. Система имеет встроенный контроль за изменением поля с возможностью выборки данных объектов.

Отметка для последующего уточнения характеристик объекта в органах местного самоуправления

## КОНТАКТЫ

### Адрес

 г. Рязань, Солотчинское шоссе, д. 2  
 mail@cgkoro.ru  
 (4912) 559-062

### По общим вопросам

**Леонтьева**




**Оксана Викторовна**

помощник руководителя

 leonteva.ov@cgkoro.ru

 (4912) 559-062

### В сети интернет

 <http://cgkoro.ru>  
 <https://www.facebook.com/cgkoro.ru/>  
 [https://vk.com/cgko\\_ro](https://vk.com/cgko_ro)

### По вопросам программного обеспечения

**Холопов**

**Владимир Евгеньевич**

начальник отдела  
информационных технологий

 holopov.ve@cgkoro.ru

 (4912) 559-062 доб. 161